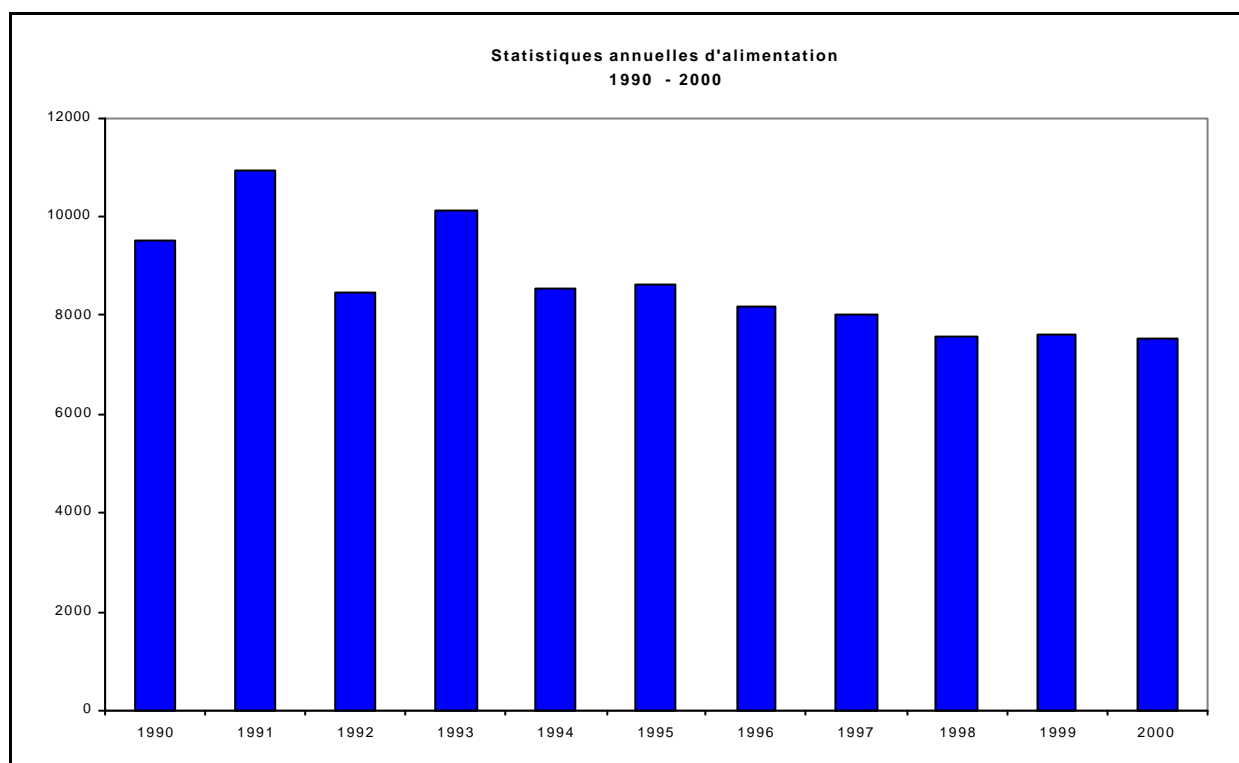


Assemblée générale d'URBAMET – 15 juin 2001

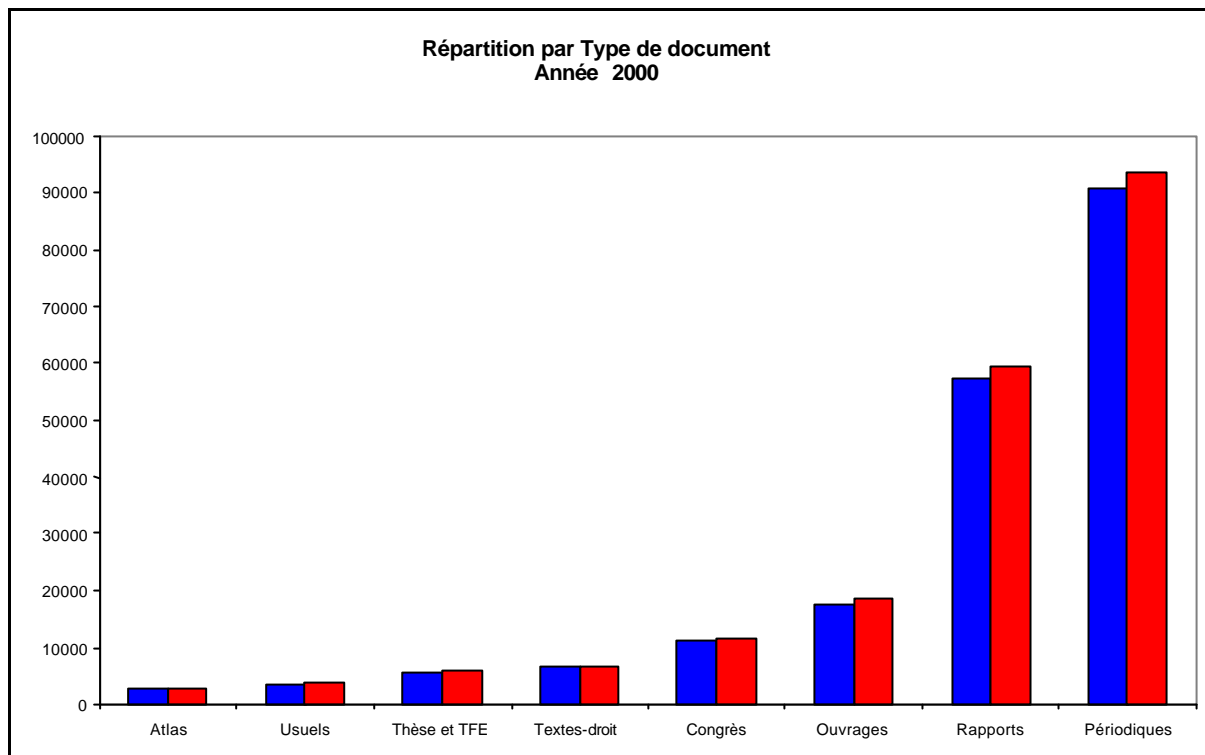
Bilan de la banque de données URBAMET en 2000

Camille Maillard de la DGUHC/CDU

La coproduction d'URBAMET en 2000 : 7500 références



Sur les 200 000 références que comporte URBAMET à la fin de l'année 2000, l'alimentation de la seule année 2000 atteint 7500 références de documents. C'est un chiffre stable depuis 1998. Ce chiffre reflète le traitement global que nous faisons de l'indexation des périodiques (un dossier traité dans un périodique ne donnant lieu qu'à une seule référence dans la banque de données) ainsi que la situation parfois très contrastée des forces documentaires des différents coproducteurs. Nous devons veiller attentivement à maintenir le niveau qualitatif et quantitatif de traitement.



Périodiques et littérature grise représentent à eux seuls plus des $\frac{3}{4}$ des documents contenus dans la banque de données URBAMET. En effet, ces deux types de document constituent les réservoirs principaux de la littérature sur les thèmes d' Urbamet et sont très suivis par les coproducteurs. Nous ne cessons d'encourager nos coproducteurs à poursuivre leur effort de collecte, d'alimentation et de valorisation de leur propre production d'études et de recherches en le versant dans ce fonds documentaire commun. L'intérêt de la présence des thèses des instituts d'urbanisme universitaires – même si elles ne représentent qu'un pourcentage modeste - aux côtés des études en provenance d'organismes institutionnels n'est plus à démontrer, apportant aux utilisateurs d'Urbamet les différentes approches de nos thèmes. C'est de cette diversité de documents de sources très réparties sur le territoire que se crée notre richesse unique et commune.

34 centres sources d'alimentation en 2000

(Certains coproducteurs alimentent à partir de 2 réseaux complémentaires)

16 Centres ont alimenté URBAMET de plus de 50 références:

AGAM / Agence d'Urbanisme de l' Agglomération de Marseille
 AULYON / Agence d'Urbanisme de la Communauté Urbaine de Lyon
 APUR / Atelier parisien d'urbanisme
 CERTU
 CETE Méditerranée
 CETE Nord-Picardie
 DREIF
 ENPC
 EPACERGY / Etablissement public d'aménagement de Cergy-Pontoise
 EPAMarne / Etablissement public d'aménagement de Marne-la-Vallée
 IAURIF
 IUG
 ISTED – Villes en développement
 METL/PUCA
 METL/DGUHC/CDU
 PVD-IBISCUS

18 Centres ont alimenté URBAMET de moins de 50 références:

ADEUPA / Agence d'Urbanisme de la Communauté Urbaine de Brest et de son Environnement

ADEUS / Agence de Développement et d'Urbanisme de l'Agglomération Strasbourgeoise

AUAO / Agence d'Urbanisme de l'Agglomération Orléanaise

AUDIAR / Agence d'Urbanisme et de Développement Intercommunal de l'Agglomération Rennaise

CETE de l'Est

CETE de Rouen

DDE 07

DDE 33

DDE 37

DDE 38

DDE 48

DDE 93

ENTE d'Aix

Institut d'aménagement de Bordeaux /IAB

METL/DHC

METL/DRAST

Agence d'urbanisme d'Oise La Vallée / OLV

SEMAPA

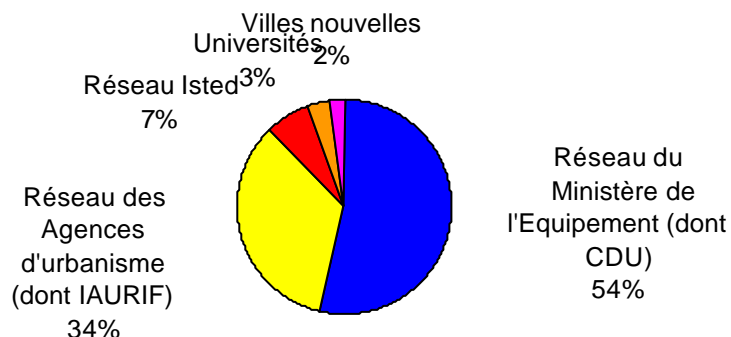
Et la collaboration de l'école d'architecture de Paris -La-Défense et de l'école d'architecture de Nantes.

En principe, chaque centre alimente en fonction de ses moyens, bien sûr, mais nous pensons que certains ont un sérieux effort à faire. La force d'URBAMET résidera toujours dans le regroupement dans un même fonds documentaire de documents traitant des mêmes thèmes : l'aménagement et l'urbanisme étudiés sous des approches différentes: administrations nationales ou régionales, agences d'urbanisme, organismes universitaires, établissements publics ou encore bureaux d'études....

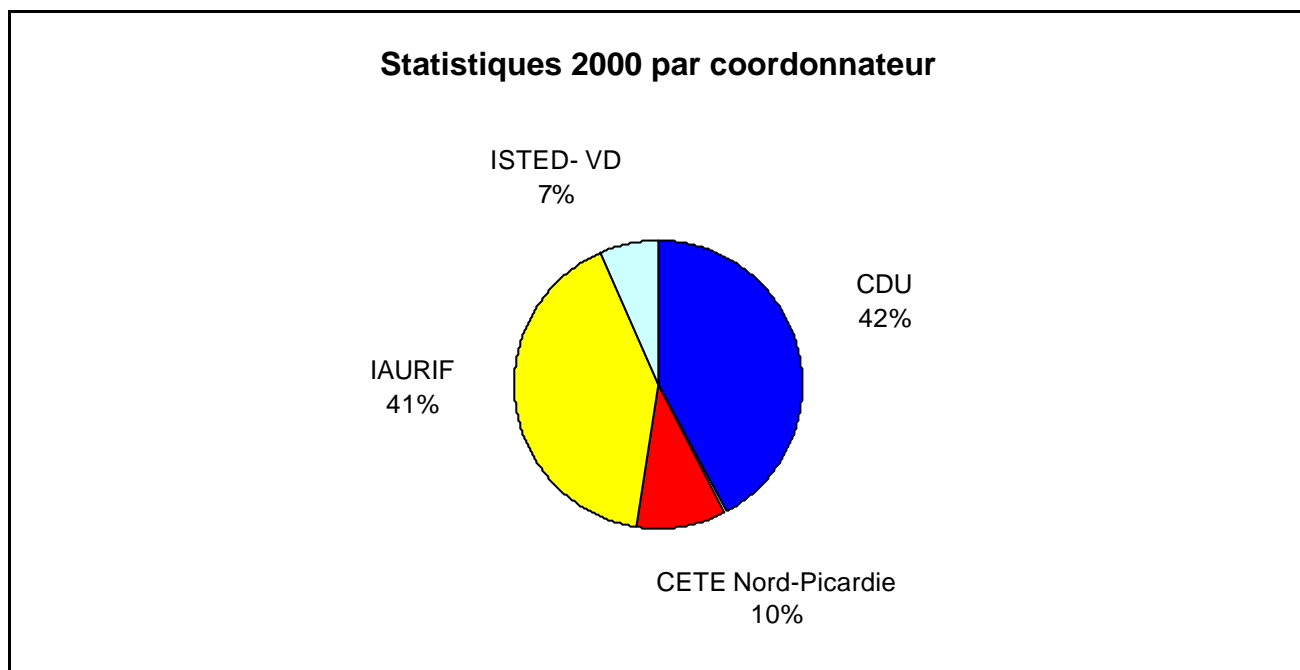
Au cours des 6 premiers mois de 2001, la coproduction de l'Institut d'aménagement du Territoire de l'Université de Reims (IATEUR) a pu reprendre et nous accueillons deux nouveaux membres Villes et Territoires Méditerranéens, et l'ANAH que nous retrouvons avec plaisir au conseil d'administration. Nous trouverons donc leur production dans les statistiques de l'année prochaine.

Alimentation 2000 = 7500 références

Répartition par Réseau d'alimentation



Les coproducteurs alimentent à partir de leur propre logiciel (Alexandrie, AIRS, ISA2, ISA+, etc...) et font des exportations vers URBAMET dans un format qui respecte les préconisations du centre serveur. Ainsi, les contraintes informatiques ont-elles été réduites au minimum. Pour les centres qui ne souhaitent pas modifier leur format d'exportation, le logiciel de saisie SATURNE a été développé spécifiquement depuis 1997 par le CETE Nord-Picardie. Il est mis gratuitement à leur disposition. Sa mise à jour est poursuivie chaque année et le nouveau thésaurus fera l'objet d'un envoi spécifique.



Chaque centre coproducteur est suivi personnellement par l'un des 4 coordonnateurs, ce qui permet des contacts directs et continus.

L'activité du **serveur de CETE Nord-Picardie** et les développements du logiciel DORIS sur lequel la banque de données est constituée, sont abordées dans l'intervention de Michel Lollichon..

La diffusion d'Urbamet

Constituée sur le serveur du CETE Nord-Picardie, la diffusion d'URBAMET est assurée via 4 canaux :

- 1- le cd-rom URBADISC qui s'adresse à un public de professionnels de l'information et à nos propres utilisateurs de bibliothèques. 200 exemplaires de ce cd-rom Urbadisc sont actuellement vendus dans le monde avec un rythme semestriel de parution. Le logiciel très performant et la qualité de la restitution de l'information en font un outil de travail reconnu et indispensable.
- 2- depuis un an, nous avons fait un test en mettant URBAMET en accès gratuit sur Internet, ce qui élargit notre cible. Les promoteurs d'URBAMET sont très attachés à la notion de service public mais ne peuvent préjuger aujourd'hui de la permanence de cet

accès à la totalité de la banque de données. Par ailleurs, les contraintes actuelles de Doris Web seront étudiées en vue d'une amélioration de la présentation.

- 3- URBAMET est accessible via Intranet à l'ensemble de la communauté du Ministère de l'Équipement.
- 4- Enfin, pour les administrateurs d'URBAMET et les coproducteurs formés à l'interrogation du logiciel Doris Client/Serveur, la banque de données est accessible directement sur le centre serveur du CETE Nord-Picardie.

Le prêt interbibliothèque est l'autre pilier sur lequel repose notre crédibilité. C'est le fondement de notre politique que tout coproducteur s'engage à respecter lorsqu'il signe son protocole de coproduction. Chaque bibliothécaire en connaît la valeur. Je rappelle que pour assurer le service d'accès aux documents primaires aux utilisateurs extérieurs à nos réseaux, une convention a été signée avec l'INIST-Diffusion le 15 janvier 1997.

Le protocole de coproduction se trouve dans le dossier remis lors de l'assemblée générale. Il est approuvé par l'assemblée. **Il revient donc maintenant à chaque coproducteur de le signer et le renvoyer pour qu'il soit cosigné par le Président de notre association, validant ainsi officiellement les engagements de chacun.**

L'administration d'URBAMET

En 2000, outre les travaux permanents d'alimentation et de maintenance, l'administration d'URBAMET a permis d'améliorer considérablement la banque de données. Ont été réalisées les principales tâches suivantes :

- La conversion en typographie riche de tous les champs de catalogage, hormis les champs d'indexation de descripteurs.
- Le nettoyage des doublons.
- La préparation de la restructuration du thésaurus Matières, au cours de 4 réunions de la commission Thésaurus et qui fait l'objet d'une présentation spécifique dans la matinée.
- 4 journées de formation à l'indexation des coproducteurs.

Pour assurer **un suivi de formation** et une meilleure utilisation d'URBAMET, nous avons mis à notre programme de travail 2001 pour l'automne, 2 journées de formation, dont l'une sera spécifiquement consacrée à l'indexation et à l'interrogation, et la seconde à la maintenance du site Internet.

Les réseaux partenaires

URBAMET a des liens privilégiés avec certains réseaux partenaires : parmi eux, 4 sont particulièrement importants à citer :

- **1) Les agences d'urbanisme**, qui en 2000, a beaucoup travaillé à la création de sa propre banque de données interne dans une optique de versement automatique dans Urbamet et dont parlera Stéphanette Vicaire,
- **2) Les centres de documentation du Ministère de l'Équipement** qui participent à l'alimentation d'URBAMET via sa banque de données CEDDRE réalisée sur le même serveur au CETE Nord-Picardie,

Ces deux réseaux utilisent le même Thésaurus Matières URBAMET comme outil d'analyse.

- **3) Les écoles d'architecture** dont la banque de données Archires est aussi présente sur le même centre serveur du CETE Nord-Picardie: en 2000, nous avons travaillé à la

séparation de l'administration commune entre nos 2 banques de données, séparation effective depuis avril 2001, mais si nous nous sommes dissociés pour les tâches administratives, nous poursuivons une collaboration active à travers la coproduction d'un cd-rom commun Urbamet-Archires réalisé à la demande spécifique des écoles d'architecture pour leurs propres besoins mais ouvrant la diffusion à tous les clients d'Urbadisc. Si les exportations d'une banque de données vers l'autre ont été interrompus, 2 écoles continuent à faire des bordereaux d'indexation de 2 revues d'architecture pour Urbamet. Anne Laporte nous parlera de la vie de ce réseau,

- **4) L'association européenne URBANDATA** dans le cadre de laquelle nous coproduisons URBADISC et qui nous permet d'échanger avec les producteurs de banques de données sur nos thèmes dans les pays européens : Allemagne avec le Difu, Espagne avec le Cindoc, Italie avec Archinet, Royaume-Uni avec le GLA, et enfin notre dernier associé, la Hongrie avec le VATI.